

MELDEBOGEN FÜR HISTORISCHE KULTURLANDSCHAFTSELEMENTE

Name des Objektes:

Gemeinde/Ortsteil:

Landkreis:

Datum der Erfassung:

Erfasser/ in (Name, Anschrift, Tel.-/ Fax-Nr. und ggf. E-Mail-Adresse):

Die grau hinterlegten Felder sind vom NHB auszufüllen!

Datenbanknummer: Typen-Kürzel: Melder-Nr.:

Rechtswert (G.-K.): von _____ bis _____ Hochwert: von _____ bis _____

ermittelt aus: Karteneintrag des Melders in TK/ DGK

Beschreibung des Objektes und der Umgebung (auch Bewuchs und Bebauung):

Größe (Abmessungen):

Entstehungszeit (falls bekannt):

Geschichte und historische Nutzung (falls bekannt):

Wie wird das Objekt heute genutzt?

Eigentümer (falls bekannt):

Wie gut ist das Objekt erhalten?

- gut erhalten / typisch ausgeprägt
 verändert / beeinträchtigt durch
 weitgehend zerstört / verfallen / verformt, aufgrund

Ihre Meinung:

Das Objekt ist erhaltenswürdig nicht erhaltenswürdig
weil

Was ist das Besondere an diesem Objekt?

MELDEBOGEN FÜR HISTORISCHE KULTURLANDSCHAFTSELEMENTE




Weitere Quellen / Literatur zum Objekt (nennen Sie bitte den genauen **Titel** und den **Autoren** und ggf. den **Namen der Zeitschrift**):

Wer kann außer Ihnen Auskunft zum Objekt geben?

Bemerkungen / Sonstiges (z. B. Pflege-, Nutzungs-, Schutz- oder Reparaturvorschläge, weitere Objekte in der Umgebung, Seltenheit, Eigenart):

Bitte legen Sie ein aktuelles **Foto mit Angabe des Aufnahmedatums** bei.
Falls das Foto **digital** aufgenommen wurde, senden Sie es uns bitte **per E-Mail** (nhb.kulturlandschaft@t-online.de) **oder auf Diskette** zu (jpg-Format, 300 dpi, min 9x13 cm Größe, geringe Kompression).

Bitte legen Sie diesem Meldebogen eine **Karte** bei (**Kopie der TK 25 beim NHB erhältlich**) und tragen Sie die Lage des Objektes **exakt** darin ein.

- Verwenden Sie einen Kartenausschnitt, der einem Ortsfremden die Orientierung ermöglicht.
- Bitte geben Sie die **genaue Lage des Objektes** an:
 - bei punktuellen Objekten: ein farbiges Kreuz 
 - bei linearen Objekten: eine farbige Linie 
 - bei flächigen Objekten: eine dünne Schraffur mit farbiger Umgrenzung 

Bitte markieren Sie die **Blickrichtung des Fotografen** ihres Bildes mit einem Pfeil.

Hinweis: Mit Abgabe des Meldebogens an den NHB erkläre ich mich damit einverstanden, dass die von mir erhobenen Daten im Rahmen unseres Kulturlandschaftserfassungs-Projektes sowohl für wissenschaftliche als auch für planerische Zwecke verwendet werden dürfen (gemäß EG-Richtlinie Informationen über die Umwelt 90/313/EWG).

Vielen Dank für Ihre Mitarbeit!

Für Rückfragen stehen wir Ihnen gerne telefonisch unter 0511-306 90 87 zur Verfügung.